












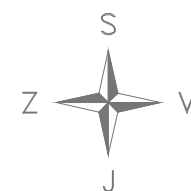


LEGENDA:

- | | |
|--|--|
|  | meja območja OPPN |
|  | enote urejanja prostora (EUP) |
| VR_1870 | oznaka enote urejanja prostora (EUP) |
|  | OPN - območja stavbnih zemljišč |
|  | OPN - območja centralnih dejavnosti |
|  | OPN - območja proizvodnih dejavnosti |
|  | OPN - posebna območja |
|  | OPN - območja zelenih površin |
|  | OPN - območja in omrežja prometne infrastrukture |
|  | OPN - območja kmetijskih zemljišč |
|  | OPN - območja gozdnih zemljišč |
|  | OPN - območja voda |
|  | OPN - območja drugih zemljišč |
|  | OPN - območja okoljske infrastrukture |



NAČRT NAMENSKE RABE PROSTORA - IZSEK IZ OPN

izdelovalec:	CITY STUDIO d.o.o. prostorsko načrtovanje Vurnikova ulica 2 1000 Ljubljana	naročnik:	CEEREF, nepremičninski in gradbeni projekti d.o.o. Dunajska cesta 9 1000 Ljubljana
projekt	SPREMEMBE IN DOPOLNITVE OBČINSKEGA PODROBNEGA PROSTORSKEGA NAČRTA ZA INDUSTRIJSKO CONO TOJNICE 1		
ID prost. akta	6097		
faza	OSNUTEK		
načrt	NAČRT NAMENSKE RABE PROSTORA - IZSEK IZ OPN	št. projekta	CS 1611-25
vodja projektiranja	Maria Zlobec, univ. dipl. inž. arh.	id. št.	ZAPS 0167 PA PPN
pooblaščen arhitekt	Maria Zlobec, univ. dipl. inž. arh.	id. št.	ZAPS 0167 PA PPN
projektant	Alja Oblak, m.i.a.		
direktorica	Maria Zlobec, univ. dipl. inž. arh.		
datum izdelave geod.	maj 2025	merilo	1:2500
datum izdelave	marec 2026	številka lista	1